



DIN Forsyning A/S
Ulvsundvej 1
6715 Esbjerg N
CVR 32661149

Torvegade 74. 6700 Esbjerg

Dato	14. oktober 2020
Sagsbehandler	Jakob Top Jørgensen
Telefon direkte	76 16 51 32
Sags id	2020-18077
E-mail	jatj@esbjergkommune.dk

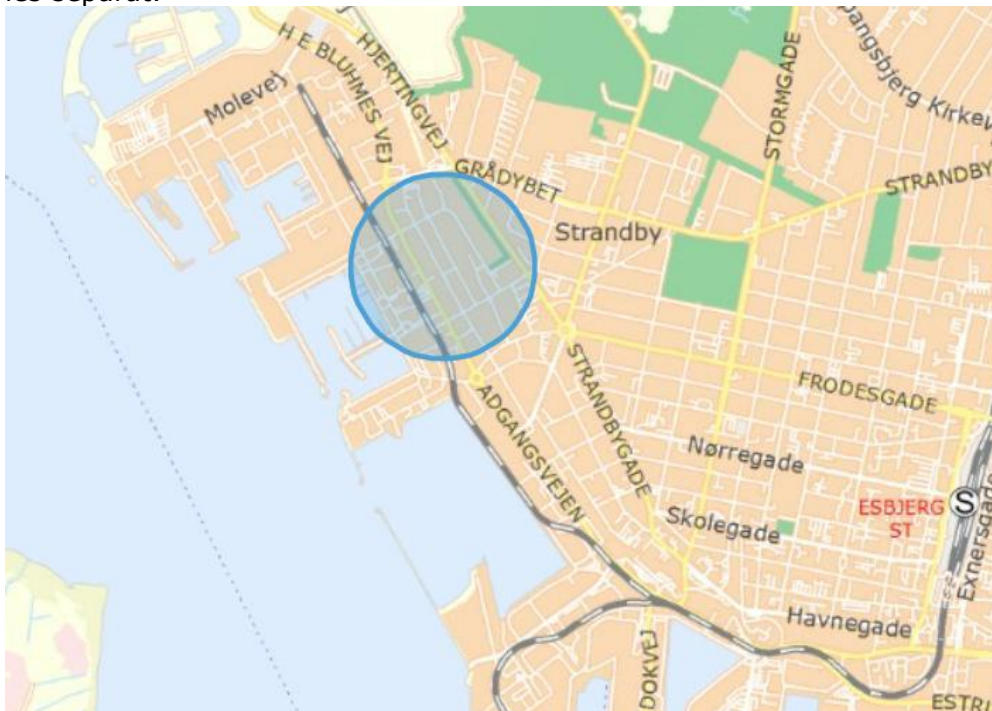
Tilladelse til midlertidig grundvandssænkning og reinfiltration ved etablering af spildevandsledning på Esbjerg Havn, Morsøgade, Havdigevej, Fiskebrogade, Vesterhavsgade, 6700 Esbjerg,

Tilladelsen meddeles efter vandforsyningsloven § 26 og tidsbegrænses efter § 22 til 2 år samt efter miljøbeskyttelseslovens § 19.

Ansøgning

Rambøll har på vegne af DIN Forsyning A/S ansøgt om tilladelse til grundvandssænkning, reinfiltration af oppumpet grundvand samt tilslutningstilladelse til offentlig kloak ved etablering af hovedregnvandsledning på Esbjerg havn.

Indeværende afgørelse er alene vedrørende grundvandssænkningen og reinfiltration. Afgørelse vedrørende tilslutningstilladelse til kloak meddeles separat.



Oversigtskort – blå cirkel angiver sænkingslokalitet - ikke målfast



Telefon 76 16 16 16
Telefax 76 16 13 19
miljo@esbjergkommune.dk
www.esbjergkommune.dk

Sagsbehandling

Placering

Arealerne hvor grundvandssænkningen skal foretages er ejet af hhv. Den Kommunale Selvstyrehavn Esbjerg, Hulvejen 1 6700 Esbjerg og Esbjerg Kommune, Torvegade 74, 6700 Esbjerg.

Omfang

Der ansøges om tilladelse til at grundvandssænke indtil 3,5 m under terræn og indvinding af indtil 0,6 mio. m³ grundvand. Det forventes at projektet har en varighed på ca. 1,5 år.

Påvirkning af det hydrologiske system

Grundvandssænkningen foregår i havnært befæstet byområde, hvor grundvandet forefindes imellem 1-3 m under terræn. Under afsænkningen vil der pågå reinfiltration for at opretholde hydraulisk kontrol og for at modvirke mobilisering af jordforurening. Det vurderes at udbredelse af grundvandssænkningen vil være begrænset og derfor at der ikke vil være registrerbar påvirkning i grundvandsstanden på nabomatriklerne.

Vandressourcen

Grundvandsressourcen skal administreres efter de økologiske målsætninger i Vandområdeplan 2, den endelige udformning af hvorledes dette skal beregnes afventer dog endelig operationalisering fra Miljøstyrelsen og GEUS. Som det nuværende bedst tilgængelige faglige vurderingsværktøj anvendes de vejledende krav for maksimal reduktion af vandføring fra Vandplan 1.

Der forefindes ikke vandløb nedstrøms lokaliteten, idet grundvandet området afvander til Vadehavet. Det vurderes derfor, at der ikke vil være en påvirkning af vandløb i området.

Arealer kortlagt efter jordforureningsloven

Indenfor påvirkningsområdet forefindes 21 arealer som er enten V1 eller V2 kortlagt efter jordforureningsloven. Rambøll har fremsendt en vurdering af arealerne og risikoen for mobilisering. Ansøger ønsker at fiksere forureningerne vha. reinfiltration af grundvandet.

Vurdering af indvindingens påvirkning af fredede områder, § 3-områder, EF-habitat- og fuglebeskyttelsesområder, bilag IV arter.

Der forefindes ikke arealer omfattet af naturbeskyttelsesloven § 3 indenfor 500 m af området.

Der forefindes ikke fredede arealer indenfor 300 m af sænkingsområdet.

1,5 km SV for matriklen forefindes nærmest Natura2000 område; Vadehavet. Det vurderes, at der ikke vil være en påvirkning af området eller de arter som området er udpeget på grundlag af.

Nærmeste fredede område forefindes 1,0 km V for lokaliteten og vil ikke blive påvirket af projektet.

Nærmeste område med bilag IV arter (strandtudse) forefindes ca. 2,5 km SV for lokaliteten. Det vurderes, at der ikke vil være en påvirkning af disse.

Miljøvurdering (VVM)

Der er meddelt separat afgørelse vedrørende bekendtgørelse af lov om miljøvurdering af planer og programmer og af konkrete projekter (VVM). Sagsnummer 20-18640.

Andre indvindingsinteresser

Det vurderes, at der ikke forefindes indvindingsboringer som vil blive påvirket af denne grundvandssænkning.

Partshøring

Afgørelsen har været forelagt ansøger. Det er kommunens vurdering at der ingen andre parter er.

Annoncering

Tilladelsen annonceres på Esbjerg Kommunes hjemmeside www.esbjergkommune.dk.

Tilladelse og vilkår

Med henvisning til ovenstående er det Esbjerg Kommunes afgørelse, at den ansøgte grundvandssænkning kan udføres uden væsentlig gene for omgivelserne. Der meddeles derfor tilladelse til grundvandssænkning efter vandforsyningsloven (LBK nr. 118 af 22/02/2018) s § 26 og tidsbegrænses efter § 22. Tilladelse til reinfiltration meddeles efter miljøbeskyttelseslovens (1218 af 25/11/2019) § 19.

- Sænkning af grundvandsstanden indtil 6 m under terræn på Morsøgade, Havdigevej, Fiskebrogade, Vesterhavsgade 6700 Esbjerg.
- Indvinding af indtil 0,7 mio. m³ grundvand ved ovenstående grundvandssænkning.
- Reinfiltration af det oppumpede grundvand.
- Der må maks. oppumpes 300 m³/time.
- Tilladelsen tidsbegrænses indtil d. 1. juli 2022.

Tilladelsen meddeles på følgende vilkår.

1. Der skal føres kontrol med de oppumpede vandmængder og når oppumpningen er afsluttet, skal den oppumpede vandmængde indberettes til Esbjerg Kommune.
2. Er det nødvendigt at fortsætte grundvandssænkningen og udpumpningen efter udløb af tilladelsen, skal der ansøges herom ved Esbjerg Kommune.
3. Hvis der opstår mistanke om forurening af det oppumpede vand ved syn eller lugt, skal der udtages en prøve, hvorefter grundvands- sænkningen indstilles og Miljø kontaktes straks

Aktindsigt

Der er ret til aktindsigt i sagen efter reglerne i lov om aktindsigt i miljøoplysninger, lov om offentlighed i forvaltning samt forvaltningsloven.

Klagevejledning

Visse organisationer samt enhver, der har en individuel, væsentlig interesse i sagens udfald, kan klage over afgørelsen. Klagen skal være indgivet til klageportalen senest **den 18/11/2020**.

Brug af klageportalen

Tilladelsen efter vandforsyningsloven (LBK nr. 118 af 22/02/2018) og miljøbeskyttelsesloven (LBK nr. 1218 af 25/11/2019) kan påklages til Miljø- og Fødevarerklagenævnet af:

- ansøgeren
- enhver, der har en individuel, væsentlig interesse i sagens udfald

En klage skal indgives via Klageportalen. Klageportalen ligger på www.borger.dk og www.virk.dk. Man logger på www.borger.dk eller www.virk.dk, ligesom man plejer, typisk med NEM-ID. Klagen sendes gennem Klageportalen til den myndighed, der har truffet afgørelsen. En klage er indgivet, når den er tilgængelig for myndigheden i Klageportalen. Når man klager, skal man betale et gebyr. Gebyret betales med betalingskort i Klageportalen.

Miljø- og Fødevarerklagenævnet afviser din klage, hvis du sender den uden om klageportalen, medmindre du er blevet fritaget for brug af klageportalen. Hvis du ønsker at blive fritaget for at bruge Klageportalen, skal du sende en begrundet anmodning via mail til Miljø- og Fødevarerklagenævnet. Nævnet afgør herefter, om du kan fritages for at bruge klageportalen.

Retssag

Afgørelser efter vandforsyningsloven og miljøbeskyttelsesloven kan indbringes til domstolsafgørelse inden 6 måneder efter, at afgørelsen er bekendtgjort af kommunen. Såfremt der indgives klage til Miljø- og Fødevarerklagenævnet er fristen for et evt. sagsanlæg 6 måneder fra datoen for klagenævnets afgørelse.

Yderligere bemærkninger

Ansøger er erstatningspligtig efter reglerne i vandforsyningslovens § 28 for skader, der voldes i bestående forhold ved forandring af grundvandsstanden.

Med venlig hilsen

Jakob Top Jørgensen
Faglig koordinator

Bilag

Detaljekort 1:3.500



Oversigtskort 1:25.000

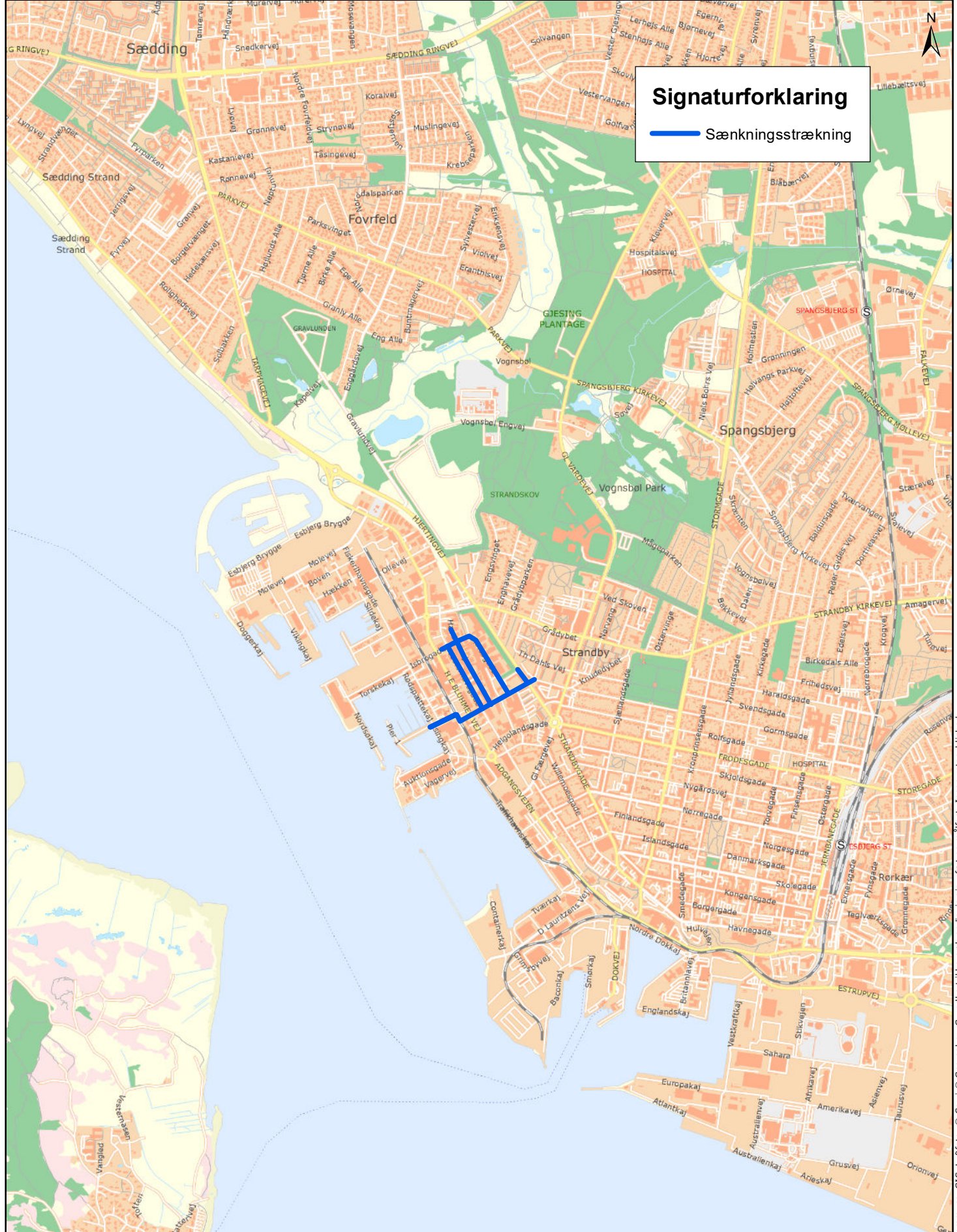
Kopi

Danmarks Naturfredningsforening (esbjerg@dn.dk)

Danmarks Sportsfiskerforbund (post@sportsfiskerforbundet.dk)

Rambøll (aeh@ramboll.dk)

Den Kommunale Selvstyrehavn Esbjerg, Hulvej 1, 6700 Esbjerg, CVR
27054692



Signaturforklaring

— Sænkingsstrækning

Oversigtskort

Grundvandssænkning Esbjerg Havn

J.nr.: 20/18077

1:25.000

Sagsbeh.: Initialer

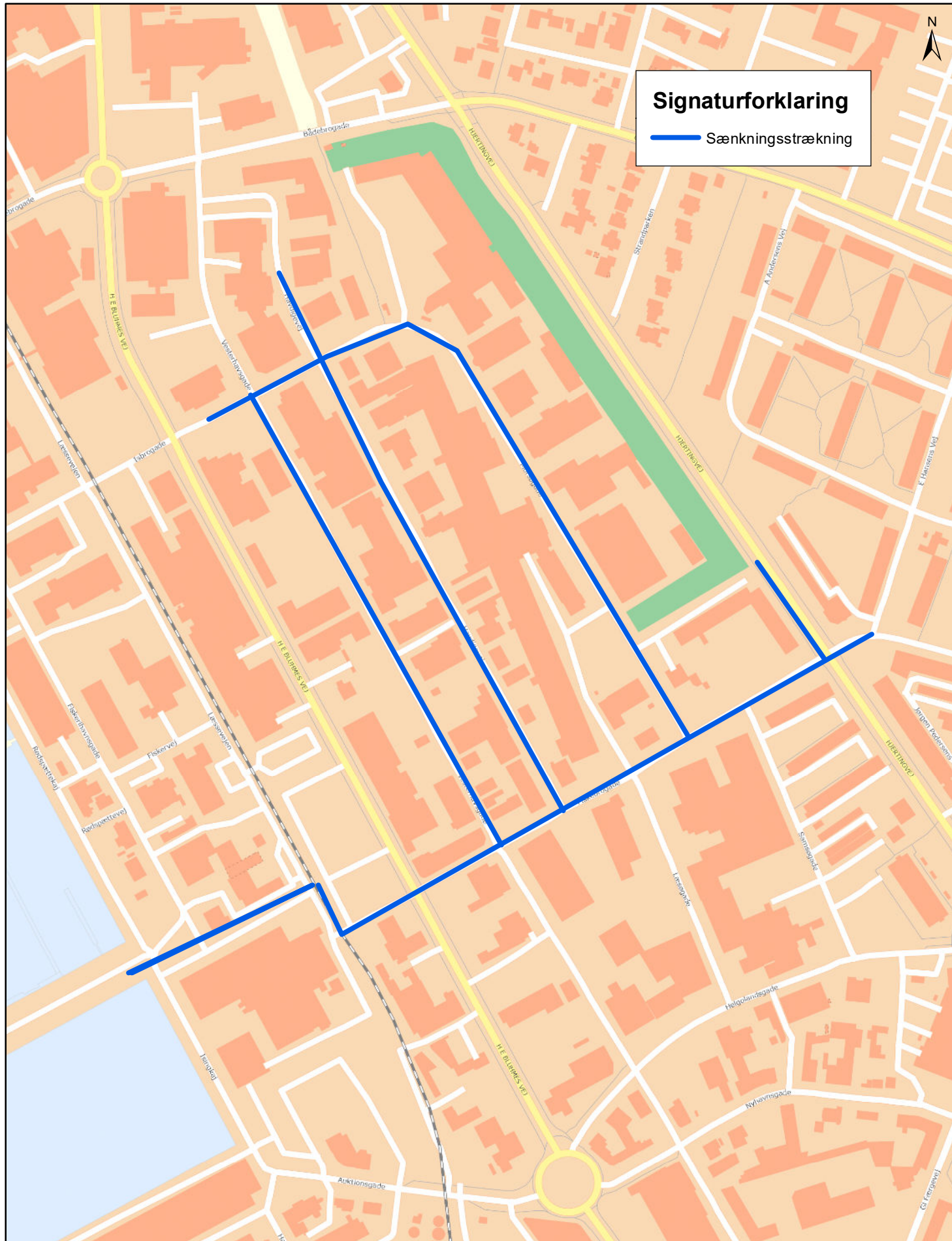
Dato: 04-10-2020



Teknik & Miljø
Esbjerg Kommune

Natur & Vandmiljø
Torvegade 74 - 6700 Esbjerg

Grundkort: © SDFE © Esbjerg Kommune, GIS. Luftfoto: © Cowi © Georeal.cz. Grundkort ikke nødvendigvis ajourført og må afstå. Ingen retsdygtighed.



Signaturforklaring

— Sænkingsstrækning

Detaljekort

Grundvandssænkning Esbjerg Havn

J.nr.: 20/18077

1:3.500

Sagsbeh.: Initialer

Dato: 04-10-2020



Teknik & Miljø
Esbjerg Kommune

Natur & Vandmiljø
Torvegade 74 - 6700 Esbjerg